





Umsetzung Wasserrahmenrichtlinie im 2. Bewirtschaftungsplan
**Vorhabens- und Sanierungspläne für bergbaubelastete
Oberflächenwasserkörper**

Legende

**Vorhabens- und Sanierungspläne Bergbau
Oberflächenwasserkörper**

-  Eula-4 (Braunkohlenbergbau)
-  Schwarzwasser-1 (Altbergbau Erze, Spate)
-  Triebel (Altbergbau Erze, Spate)
-  Vincenzgraben (Braunkohlenbergbau)

LANDESAMT FÜR UMWELT,
LANDWIRTSCHAFT
UND GEOLOGIE



Freistaat
SACHSEN

Bearbeitung: LfULG, Referat 44 - Oberflächenwasser, Wasserrahmenrichtlinie
Fachdaten: LfULG
Bearbeitungsstand: Sept 2020
Geobasisdaten: © 2020, Staatsbetrieb Geobasisdaten und Vermessung Sachsen (GeoSN)

